
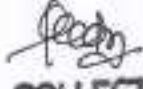



प्रारूप - तीन  
तहसील - इछावर  
कृषि भूमि के बाजार मूल्य के मार्ग दर्शक सिद्धान्त  
वर्ष 2014-15 हेतु प्रस्तावित

दिनांक 01-04-2014 से लागू

क्र०	पटवारी हल्का क्र०	ग्राम का नाम	प्रति हेक्टर मूल्य		ग्रामीण क्षेत्र में 500 वर्ग मीटर तक के छोटे भूखण्डों का मूल्य (प्रति वर्ग मीटर)
			अंतिम	सिंचित	
1	2	3	4	5	6
1	1	अमलाहा सड़क पर	5000000	5000000	7000
2		अमलाहा सड़क के अंदर	2500000	4500000	8000
3	2	भाड़ा खंडी	3300000	5500000	5000
4	3	पटारया साधा	550000	1100000	1500
5		माहनपुर लडा	850000	1600000	1500
6		भाजपुरा	550000	1100000	1500
7		पटारया बाका	550000	1100000	1500
8	4	नरासहखंडी	2200000	3300000	2500
9		खरपुरा	950000	1650000	1500
10		सुकालिया हसरान	950000	1650000	1500
11	5	बरखंडा कुगी	2200000	3300000	2500
12		दहखंडी	1200000	1900000	1500
13	6	विशनखंडी	850000	1400000	1500
14	7	नागला	950000	1650000	1500
15		प्रतापपुरा	1100000	1700000	1500
16		छापरी करण	850000	1400000	1500
17	8	दुगपुरा	1300000	2200000	1500
18		विशनखंडी	950000	1900000	1500
19		कालिया खंडी	1300000	2200000	1500
20		सुनारखंडी	950000	1900000	1500
21	9	गोलूखंडी	1600000	2800000	1500
22	10	धामन्दा	1600000	2800000	2500
23	11	छापरीतालनुक	1100000	1600000	1500
24		कुल्हाडी	650000	1100000	1500
25	12	लाउखंडी	750000	1400000	1500
26		लसूडयाशखू	750000	1400000	1500
27		भगवतपुर	600000	1000000	1500
28	13	दाबलाराय	1500000	2500000	2000
29	14	खजूरयाधवा	900000	1500000	1500

  
(DIPALI RASTOGI)  
Inspector General of Registration  
Madhya Pradesh


  
COLLECTOR  
Distt. Sehore (M.P.)

  
DISTRICT REGISTRAR  
DISTRICT SEHORE (M.P.)  
5-ICHHAWAR GIDE-LINE-2014-15


प्रारूप - तीन  
तहसील - इछावर  
कृषि भूमि के बाजार मूल्य के मार्ग दर्शक सिद्धान्त  
वर्ष 2014-15 हेतु प्रस्तावित

दिनांक 01-04-2014 से लागू

क्र०	पटवारा हल्का क्र०	ग्राम का नाम	प्रति हेक्टेयर मूल्य		सामान्य क्षेत्रों में 500 वर्ग मीटर तक के छोटे भूखण्डों का मूल्य (प्रति वर्ग मीटर)
			असिंचित	सिंचित	
1	2	3	4	5	6
30	15	रामनगर	950000	1600000	1500
31		धरमपुरी	650000	1100000	1500
32	16	तरिनिया	750000	1400000	1500
33		लसूडियागावल	950000	1600000	1500
34	17	मोलगा	850000	1500000	1500
35		गावलखंडी	850000	1500000	1500
36	18	हालियाखंडी	950000	1600000	1500
37		बालपुरा	550000	1100000	1500
38		बामनखंडी	550000	1100000	1500
39	19	सतपोपालया	550000	1100000	1500
40		जाटखंडी	600000	1100000	1500
41		गाराखंडी	600000	1100000	1500
42	20	गडखंडी	1100000	1700000	1500
43		अरालया	550000	1100000	1500
44		रतनपुर	600000	1100000	1500
45		परालया	550000	1100000	1500
46	21	चनपुरा	1300000	2200000	2000
47	22	लालियाखंडी	1300000	2200000	2000
48		झरखंडी	850000	1400000	1500
49	23	कुण्डीखाल	440000	750000	1500
50		हरसपुर	495000	850000	1500
51	24	दालतपुर	1300000	2600000	2000
52		रुग्नाथपुरा	1300000	2600000	2000
53	25	गादिया	650000	1300000	1500
54		इडालाया, वीरपालीखंडी	650000	1300000	1500
55		रूपदेह	1300000	2600000	2000
56		वीरदाखुद	440000	850000	1500
57	26	बावाडियागासाई	440000	850000	1500
58		रूपदा	440000	850000	1500

  
(DIPALI RASTOGI)  
Inspector General of Registration  
Madhya Pradesh

  
COLLECTOR  
Dehri-Sahore (M.P.)

  
DISTRICT REGISTRAR  
DISTRICT SEHORE (M.P.)  
5-ICHHAWAR GIDE-LINE-2014-15


प्रारूप - तीन  
तहसील - इछावर  
कृषि भूमि के बाजार मूल्य के मार्ग दर्शक सिद्धान्त  
वर्ष 2014-15 हेतु प्रस्तावित

दिनांक 01-04-2014 से लागू

क्र०	पटवारा हल्का क्र०	ग्राम का नाम	प्रति हेक्टेयर मूल्य		सामान्य क्षेत्रों में 500 वर्ग मीटर तक के छोटे भूखण्डों का मूल्य (प्रति वर्ग मीटर)
			असिंचित	सिंचित	
1	2	3	4	5	6
59	27	आया	2200000	3300000	2500
60	28	दुदलई	2200000	3300000	2500
61		सिंगापुरा	380000	650000	1500
62		करणपुरा	550000	880000	1500
63	29	जमानियाफतहपुर	650000	1300000	1500
64		शाहपुरा	650000	1300000	1500
65		बिजौरा	650000	1300000	1500
66		दवनखंडी	440000	850000	1500
67		बापचा	550000	1100000	1500
68	30	मूण्डला	1300000	2600000	2000
69		बागनखंडी	650000	1300000	1500
70	31	उमरखाल	1600000	2700000	2500
71		हम्मतपुरा	650000	1300000	1500
72	32	झालका	950000	1900000	1500
73	33	सिराडी	850000	1700000	1500
74		कल्याणपुरा धाकड़	950000	1900000	1500
75		साइपुरा	850000	1700000	1500
76		सहावद	750000	1300000	1500
77		रामपुरा	950000	1900000	1500
78	34	आमलारामजीपुरा	1100000	2200000	1500
79		मालाखंडी	950000	2000000	1500
80	35	जमानियाहटासह	1300000	2200000	1500
81		लसूडियाराम	1300000	2200000	2000
82	36	भाउखंडी	1600000	2700000	3000
83	37	काकड़खंडी	1300000	2700000	3000
84	38	डुडी	950000	1600000	2000
85		बिआला	650000	1200000	1500
86	39	पानखंडी	950000	1600000	1500
87		अंतरालिया	1300000	2200000	2000

  
**(DIPALI RASTOGI)**  
Inspector General of Registration  
Madhya Pradesh

  
**COLLECTOR**  
Distt. Sehore (M.P.)  
Page 3

  
**DISTRICT REGISTRAR**  
DISTRICT SEHORE (M.P.)  
5-ICHHAWAR GIDE-LINE- 2014-15

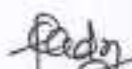



प्रारूप - तीन  
तहसील - इछावर  
कृषि भूमि के बाजार मूल्य के मार्ग दर्शक सिद्धान्त  
वर्ष 2014-15 हेतु प्रस्तावित

दिनांक 01-04-2014 से लागू

क्र०	पटवारा हल्का क्र०	ग्राम का नाम	प्रति हेक्टेयर मूल्य		बामोण क्षेत्र में 500 वर्ग मीटर तक के छोटे भूखण्डों का मूल्य (प्रति वर्ग मीटर)
			असिंचित	सिंचित	
1	2	3	4	5	6
117	51	पागराखाता रोड पर	1700000	2800000	2500
118		पागराखाता रोड से दूर	1300000	2200000	2000
119		मगिरा	950000	1600000	1500
120		गावितालाब	850000	1600000	1500
121	52	ढाबलामाता	850000	1600000	1500
122	53	बावोडिया नाआबाद	950000	1600000	1500
123		खजड़ा	950000	1600000	1500
124	54	कालापोपल	1600000	2700000	2500
125	55	समलाजदोद	1300000	1900000	2000
126		माहनपुर नाआबाद	1600000	2600000	2500
127	56	मुवाड़ा	750000	1200000	1500
128	57	इटखड़ा	380000	600000	1000
129		नोबूखड़ा	440000	750000	1000
130		सोहनछपरा	440000	650000	1000
131	58	बलाडिया	380000	600000	1000
132		नवलपुरा	330000	550000	1000
133		बामलाड	650000	950000	1500
134	59	आबिदाबाद	1600000	2800000	2500
135	60	लावाखाड़ा	440000	650000	1000
136	61	लोहापठार	380000	650000	1000
137		चोकलपानी	440000	650000	1000
138		झालपोपला	800000	1400000	1500
139	62	सरस	440000	650000	1000
140	63	बावोडियाघोर	440000	650000	1500
141		खामखड़ा	380000	650000	1000
142		सालाखड़ा	330000	650000	1000
143	64	सोहनखड़ा	950000	1600000	1500
144		देहरिया मुकता	380000	650000	1000
145	65	कनरिया	1100000	2200000	2000

  
(DIPALI RASTOGI)  
Inspector General of Registration  
Madhya Pradesh

  
COLLECTOR  
Distt. Sehore (M.P.)

  
DISTRICT REGISTRAR  
DISTRICT SEHORE (M.P.)  
5-ICHHAWAR GIDE-LINE- 2014-15

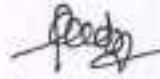
प्रारूप - तीन  
तहसील - इछावर  
कृषि भूमि के बाजार मूल्य के मार्ग दर्शक सिद्धान्त  
वर्ष 2014-15 हेतु प्रस्तावित

दिनांक 01-04-2014 से लागू

क्र०	पटवारी हल्का क्र०	ग्राम का नाम	प्रति हेक्टेयर मूल्य		सामान्य क्षेत्र में 500 वर्ग मीटर तक के छोटे भूखण्डों का मूल्य (प्रति वर्ग मीटर)
			असिंचित	सिंचित	
1	2	3	4	5	6
146		लीटिया	950000	1800000	1500
147		रामगढ़	750000	1300000	1500
148	66	गजाखंडी	1800000	2800000	2500
149	67	बिरजोसनगर रोड पर	1700000	3400000	3000
150	68	बिरजोसनगर रोड से दूर	1300000	2800000	2000
151		गुराडी रोड पर	1250000	2000000	1500
152		गुराडी रोड से दूर	1100000	1800000	1500
153		पाइखंडा	850000	1400000	1500
154	69	फागया	950000	2200000	1500
155	70	अल्लोपुर	750000	1300000	1500
156		बारपुरा	750000	1400000	1500
157		कोल्खंडी	1100000	1800000	1500
158	71	नादान रोड से दूर	800000	1300000	1500
159		नादान रोड पर	900000	1700000	1500
160		समापुरा रोड पर	900000	1700000	1500
161		समापुरा रोड से दूर	800000	1300000	1500



(DIPALI RASTOGI)  
Inspector General of Registration  
Madhya Pradesh



COLLECTOR  
Distt. Sehore (M.P.)



DISTRICT REGISTRAR  
DISTRICT SEHORE (M.P.)

**कार्यालय जिला पंजीयक, जिला सीहोर  
मध्यप्रदेश**

क्रमांक / 149 / जि०पं० / 2014

सीहोर, दिनांक 30.03.2014

प्रति,

**NIC**  
जिला सीहोर (म०प्र०)


- विषय :- अचल संपत्ति की गाइड लाइन वर्ष 2014-15 विभागीय वेबसाइट पर प्रदर्शित किये जाने बाबत।  
संदर्भ :- कलेक्टर एवं अध्यक्ष जिला मूल्यांकन समिति सीहोर का आदेश क्रमांक 80 / जि.पं. / 2014 दिनांक 1.03.2014

-000-

उपरोक्त विषयक संदर्भित आदेश द्वारा सीहोर जिले की अचल संपत्तियों के बाजार मूल्य की गाइड लाइन वर्ष 2014-15 दिनांक 01.04.2014 से प्रभावशील की जाना है।

अतः उक्त आदेश के पालन में गाइड लाइन वर्ष 2014-15 की एक प्रति आपकी ओर पत्र के संलग्न प्रेषित की जा रही है। कृपया उक्त गाइड लाइन को पी.डी. एफ. फाईल में स्केन कर सीहोर जिले की विभागीय वेबसाइट पर प्रदर्शित करने का कष्ट करें।

संलग्न :- गाइड लाइन वर्ष 2014-15

  
जिला पंजीयक  
जिला सीहोर (म०प्र०)  
DISTRICT REGISTRAR  
DISTRICT SEHORE (M.P.)